

From: [REDACTED]
Sent: Tue, 20 Dec 2022 09:25:17 +0000
To: [REDACTED]
Cc: [REDACTED]
Subject: RE: Wandelnetwerk - vragen mbt tot stand komen 2012

Geachte [REDACTED]

Door onverwachte persoonlijke omstandigheden was ik vorige week vrijwel niet aan het werk.

Wel heb ik een en ander uitgezocht rondom de afspraken over de twee paden bij [REDACTED] en Siegerswoude. Eerder hield mijn collega zich met deze twee trajecten bezig, maar vanwege zijn vertrek heb ik dit overgenomen.

[illegible]

Siegerswoude:

Van dit pad hadden wij eigenlijk al besloten om het wandelnetwerk maar om te leggen, omdat wij hier zelf geen oplossing meer voor zien. Enkele weken geleden heeft de eigenaresse nog de vraag bij ons neergelegd wanneer wij onze markeringen van hun terrein verwijderen. Eerder overleg met de eigenaren (ook door de wethouder) heeft niets opgeleverd en er is geen recht van overpad gevestigd. Wij zien zelf dus geen andere mogelijkheden meer dan het omleggen van dit traject. Mochten jullie nog wel kansen zien om dit mogelijk te keren, dan graag. Maar in de tussentijd zijn wij wel genoodzaakt om het wandelnetwerk (al dan niet tijdelijk, afhankelijk van de uitkomsten van jullie pogingen) om te leggen via de openbare weg.

Dit pad was onderdeel van het deelproject wandelnetwerk Zuidoost, waarvan Marrekrite de realisatie heeft gedaan. Het pad was toen nog eigendom van SBB. Destijds zijn er diverse sessies geweest, waar de toenmalige boswachter [REDACTED] bij betrokken is geweest. Hij heeft in die sessies al mondeling akkoord gegeven voor alle trajecten over SBB-terrein, waarna hij via een kort mailtje toestemming heeft gegeven voor de plaatsing van de markeringen. Ook hier heb ik dus verder geen gespreksverslag van. Of er van de sessies zelf nog verslagen zijn gemaakt, zou ik dan na moeten gaan bij Sweco (destijds Grontmij), zij hebben het voortraject voor ons begeleidt. Maar het meeste qua trajecten is toen op kaarten ingetekend en daarna verwerkt, dus ik verwacht niet daar dan specifiek in staat over het betreffende traject.

Ik hoop dat u hier zo mee verder kunt.

Van: [REDACTED]

Verzonden: vrijdag 2 december 2022 13:55

Aan: [REDACTED]@Marrekrite.frl>

Onderwerp: FW: Wandelnetwerk - vragen mbt tot stand komen 2012

Dag [REDACTED]

Ik heb u deze week een paar keer proberen te bellen, maar krijg u helaas niet aan de lijn.
Kunt u mij bellen?

Met vriendelijke groet,

[REDACTED]

[REDACTED]

[REDACTED]

Van: [REDACTED]

Verzonden: maandag 28 november 2022 09:47

Aan: [REDACTED]@Marrekrite.frl>

Onderwerp: RE: Wandelnetwerk - vragen mbt tot stand komen 2012

Dag [REDACTED]

Prima op er telefonisch over te spreken. Kunnen we dat dinsdagochtend 9 november doen? Ik heb 's middags namelijk overleg met Wandelnet. Dan kan ik uitkomsten uit ons gesprek meenemen.

Met vriendelijke groet,

[Redacted]

[Redacted]

[Redacted]

Van: [Redacted]@Marrekrite.fr<

Verzonden: vrijdag 25 november 2022 15:34

Aan: [Redacted]@ikverstaat.nl>

CC: [Redacted]@Marrekrite.fr<

Onderwerp: RE: Wandelnetwerk - vragen mbt tot stand komen 2012

Geachte [Redacted],

We komen hier in de loop van volgende week even op terug.

Ik denk dat het handig is dat we dan ook even telefonisch contact hebben over beide stukjes.

Vriendelijke groet,

[Redacted]

[Redacted]

Werkdagen: dinsdag, donderdag en vrijdag

recreatieschap
marrekrite



@marrekrite
marrekrite.frl

Lytse Súdein 12
8624 TT Uitwellingerga

0515 745 600

----- Oorspronkelijk bericht -----

Van: Info Recreatieschap Marrekrite <info@marrekrite.frl>

Datum: 24-11-22 12:51 (GMT+01:00)

Aan: [REDACTED]@Marrekrite.frl>, [REDACTED]@Marrekrite.frl>

Onderwerp: FW: Wandelnetwerk - vragen mbt tot stand komen 2012

Van: [REDACTED]

Verzonden: donderdag 24 november 2022 12:34

Aan: Info Recreatieschap Marrekrite <info@marrekrite.frl>

Onderwerp: Wandelnetwerk - vragen mbt tot stand komen 2012

Goedemiddag,

Daarnet heb ik telefonisch contact gehad met [REDACTED] omdat ik een vraag heb over het tot stand komen van het Wandelnetwerk Zuid-Oost Friesland in 2012

Het netwerk valt voor een deel samen met het LAW Friese Woudenpad. Twee eigenaren van een stukje pad willen dat gaan afsluiten. Wandelnet heeft mij gevraagd om te onderzoeken hoe we dat tegen kunnen houden.


In 2012 is het Wandelnetwerk tot stand gekomen, heb ik begrepen. Ik heb hierover gesproken met één van de mensen die gesprekken hebben gevoerd met eigenaren van grond waar het wandelnet over zou gaan lopen:

[REDACTED]

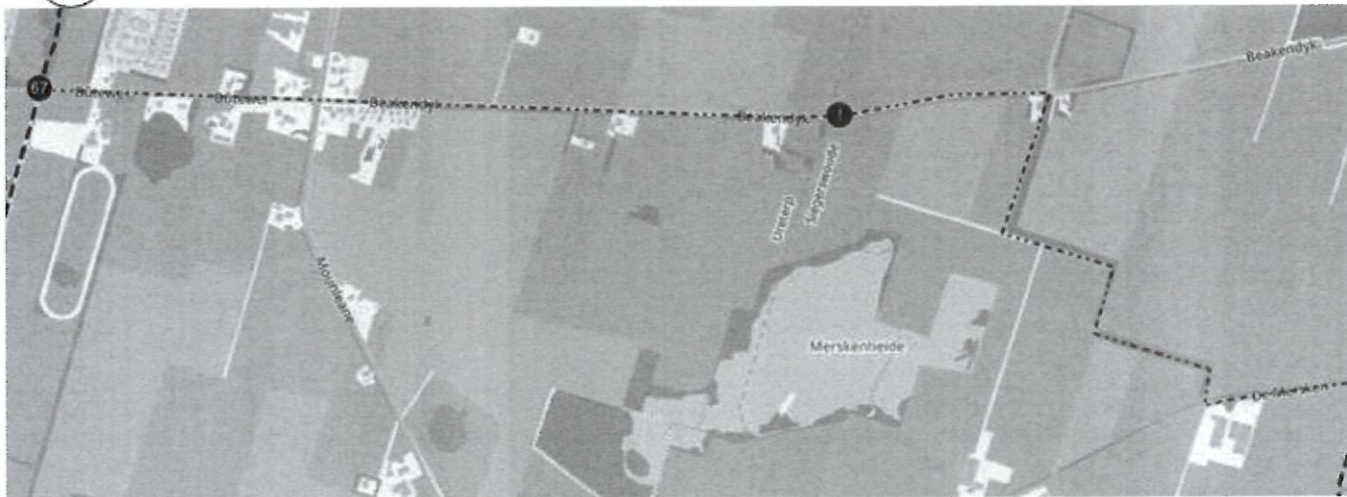
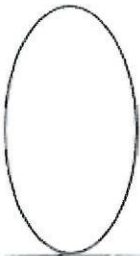
Van haar heb ik begrepen dat er van de gesprekken met de eigenaren gespreksverslagen zijn gemaakt. Die zouden dan in het dossier Wandelnet Zuid-Oost Friesland moeten zitten. Klopt dat? Zou ik de verslagen kunnen krijgen over twee stukje van het pad.

Het gaat om de volgende onderdelen

[REDACTED]



Beakendyk in Siegerswoude



Een stukje pad tussen knooppunt 46 en 67. In 2012 was Staatsbosbeheer eigenaar. Nu is dat [REDACTED]
[REDACTED] in Siegersoude.

Ik ben benieuwd of u deze informatie hebt.

Met vriendelijke groet,

[REDACTED]

[REDACTED]

[REDACTED]